

Q.8 町丁別に取り引が一番多い支店が知りたい!

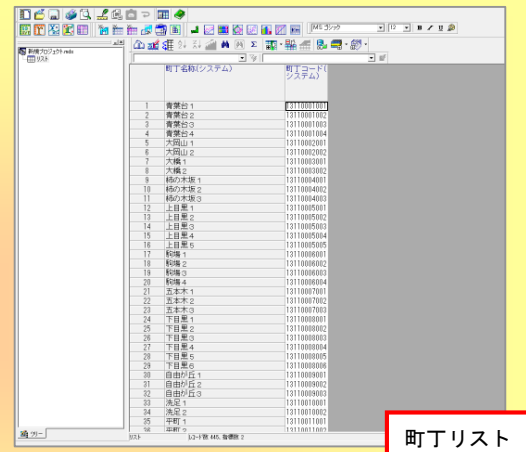
A.

1. 町丁リストを作成します。
2. 顧客リストから支店ごとの指標を追加します。
3. 『かんたんツール』機能から【N01 マップ】をクリックします。

1 町丁リストを作成します。

※町丁リストとは…?

町丁単位のデータリストのことです。



町丁リスト

2

『展開ダウンロード』機能を使います。

町丁リストにダウンロードする階層と展開キー指標を選択します。今回は顧客階層と支店コードを使用します。

※展開キー指標とは…?

例えば支店コードをキーとして使用すれば、支店ごとに集計されたリストが出力できます。

※展開ダウンロードとは…?

例えば支店コードをキーにして、その支店ごとに集計データを横に展開すること。

展開ダウンロードの設定画面

展開する階層の集計キーと出力指標を選択します

展開階層
個人取引(先(今期))

キー指標			
ID	名称	年次	単位
N.4	取引 支店コード		

出力指標

ID	名称	年次	単位

展開条件

< 戻る(B) 次へ(N) > キャンセル

3 顧客階層の指標一覧から集計する指標を選択し、出力指標を設定します。

(例) 選択指標・・・普通預金残高・預金残高
カードローン残高

顧客階層の指標一覧

基本階層
[個人取引(先(今期))]

選択階層
[個人取引(先(今期))]

選択元指標

ID	名称	年次	単位
A 1	郵便局コード		
A 2	市区町村コード		
A 3	町丁コード		
N 4	取引(支店)コード		
A 5	顧客名称		
A 6	カテ		
N 7	削除フラグ		
N 8	各階層における表示フラグ		
N 9	大分類コード		
N 10	中分類コード		
N 11	小分類コード		
N 99	ID		

選択済指標

ID	名称	年次	単位
N 1001	普通預金残高		千円
N 1003	預金残高		千円
N 1004	カードローン残高		千円

展開ダウンロード(1/3)

展開する階層の集計キーと出力指標を選択します

展開階層
[個人取引(先(今期))]

キー指標

ID	名称	年次	単位
N 4	取引(支店)コード		

出力指標

ID	名称	年次	単位
N 1001	普通預金残高		千円
N 1003	預金残高		千円
N 1004	カードローン残高		千円

展開条件

< 戻る(B) 次へ(N) > キャンセル

4 展開する階層の名称と、階層のキー、名称指標を選択します。

今回は支店ごとにデータを作成するので、『支店階層』を選択し支店コード、支店名を選択します。

展開する支店を選択し【完了】をクリックするとリストが完成します。

展開ダウンロード(2/3)

展開指標の名称とする階層のキーと名称指標を選択します

名称階層
[支店]

キー指標

ID	名称	年次	単位
N 4	支店コード		

名称指標

ID	名称	年次	単位
A 5	支店名		

展開ダウンロード(3/3)

展開する項目を選択します

展開項目:

- G支店
- L支店
- D支店
- B支店
- M支店
- N支店
- F支店
- 支店
- E支店
- J支店
- C支店
- A支店
- H支店
- K支店

全選択 全取消

< 戻る(B) 完了 キャンセル

5

町丁リストに支店ごとの指標がダウンロードされました。

(例)支店別町丁別普通預金残高
支店別町丁別預金残高
支店別町丁別カードローン残高

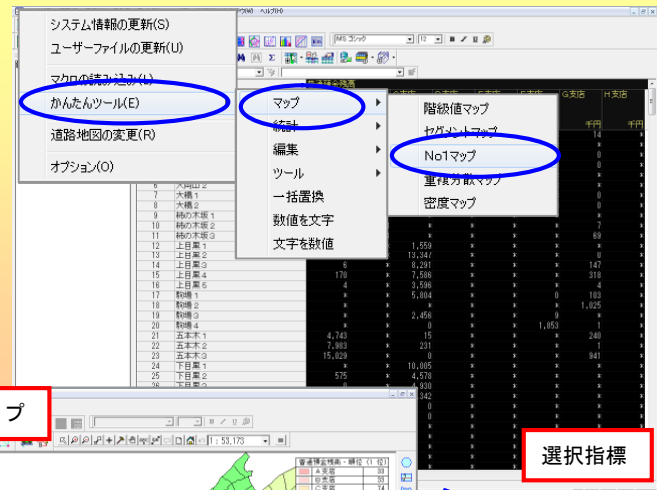
町丁名称(システム)	支店	普通預金残高	預金残高	カードローン残高	その他
1 青葉台1	13110001001	x	x	5,634	x
2 青葉台2	13110001002	x	x	802	x
3 青葉台3	13110001003	x	x	4,475	x
4 青葉台4	13110001004	x	x	2,004	x
5 大塚山1	13110002001	50	301	x	x
6 大塚山2	13110002002	x	0	x	x
7 大塚山3	13110002003	x	x	4,008	x
8 大塚山4	13110002004	x	x	5,682	x
9 緑の平塚1	13110003001	8,055	11	x	x
10 緑の平塚2	13110003002	11,717	888	x	x
11 緑の平塚3	13110003003	2,807	340	x	x
12 上目黒1	13110004001	x	x	1,559	x
13 上目黒2	13110004002	22	x	10,347	x
14 上目黒3	13110004003	0	x	3,508	x
15 上目黒4	13110004004	170	x	7,508	x
16 上目黒5	13110004005	4	x	3,508	x
17 駒場1	13110005001	x	x	5,084	x
18 駒場2	13110005002	x	x	2,456	x
19 駒場3	13110005003	x	x	0	1,853
20 駒場4	13110005004	x	x	0	240
21 五本木1	13110006001	4,743	x	15	x
22 五本木2	13110006002	7,683	x	231	x
23 五本木3	13110006003	15,029	x	0	841
24 下目黒1	13110007001	x	x	10,405	x
25 下目黒2	13110007002	575	x	4,570	x
26 下目黒3	13110007003	0	x	4,400	x
27 下目黒4	13110007004	5	x	10,342	x
28 下目黒5	13110007005	6,430	0	x	x
29 下目黒6	13110007006	8,042	x	0	x
30 自由が丘1	13110008001	x	x	8,211	x
31 自由が丘2	13110008002	x	x	11,709	x
32 赤羽1	13110100001	x	x	18,226	x
33 赤羽2	13110100002	x	x	1,442	x
34 赤羽3	13110100003	295	2	x	x

6

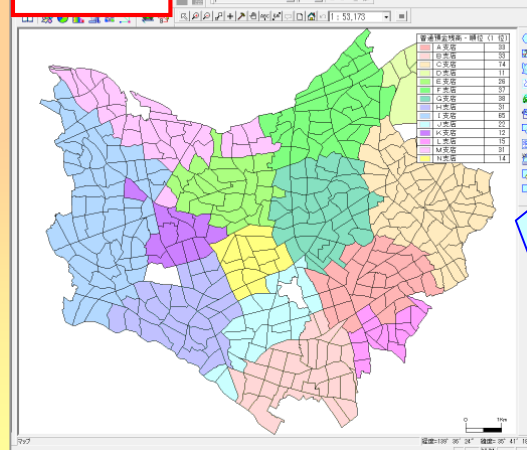
マップ出力したい指標を選択し、『かんたんツール』から【NO1マップ】をクリックするとマップが出来ます。

※NO1マップとは…?

取引が一番多い支店を検索し、それを支店コードで町丁ごとに割り付けたものです。



NO1 マップ



選択指標